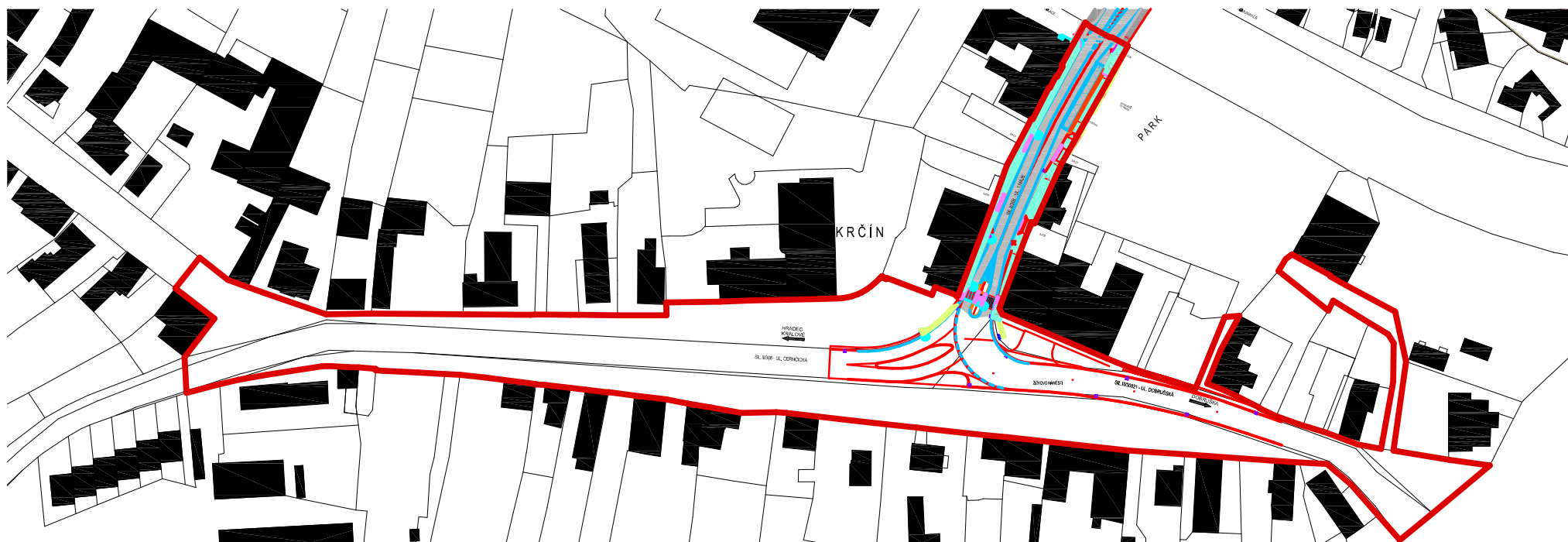


- LEGENDA
- hranice řešeného území
 - komunikace I. třídy
 - komunikace II. třídy
 - komunikace III. třídy
 - účelové komunikace
 - železniční trať
 - cyklotrasa
 - řeka

m 1 : 5000

Řešené území v souvislostech občanské vybavenosti



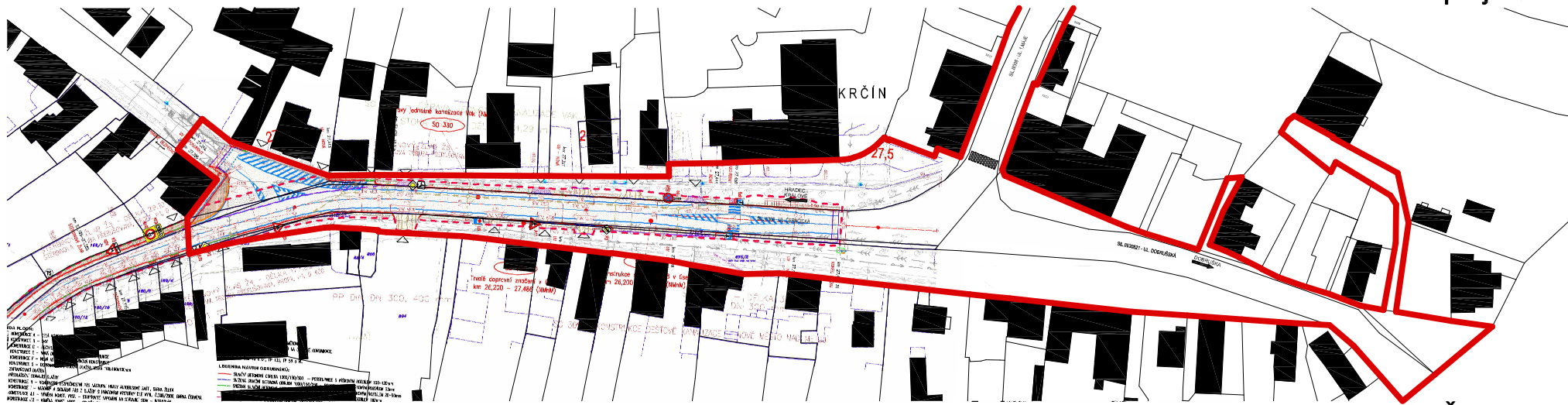
m 1 : 2000

Řešené území v souvislostech s projektem opravy ulice 1.Máje



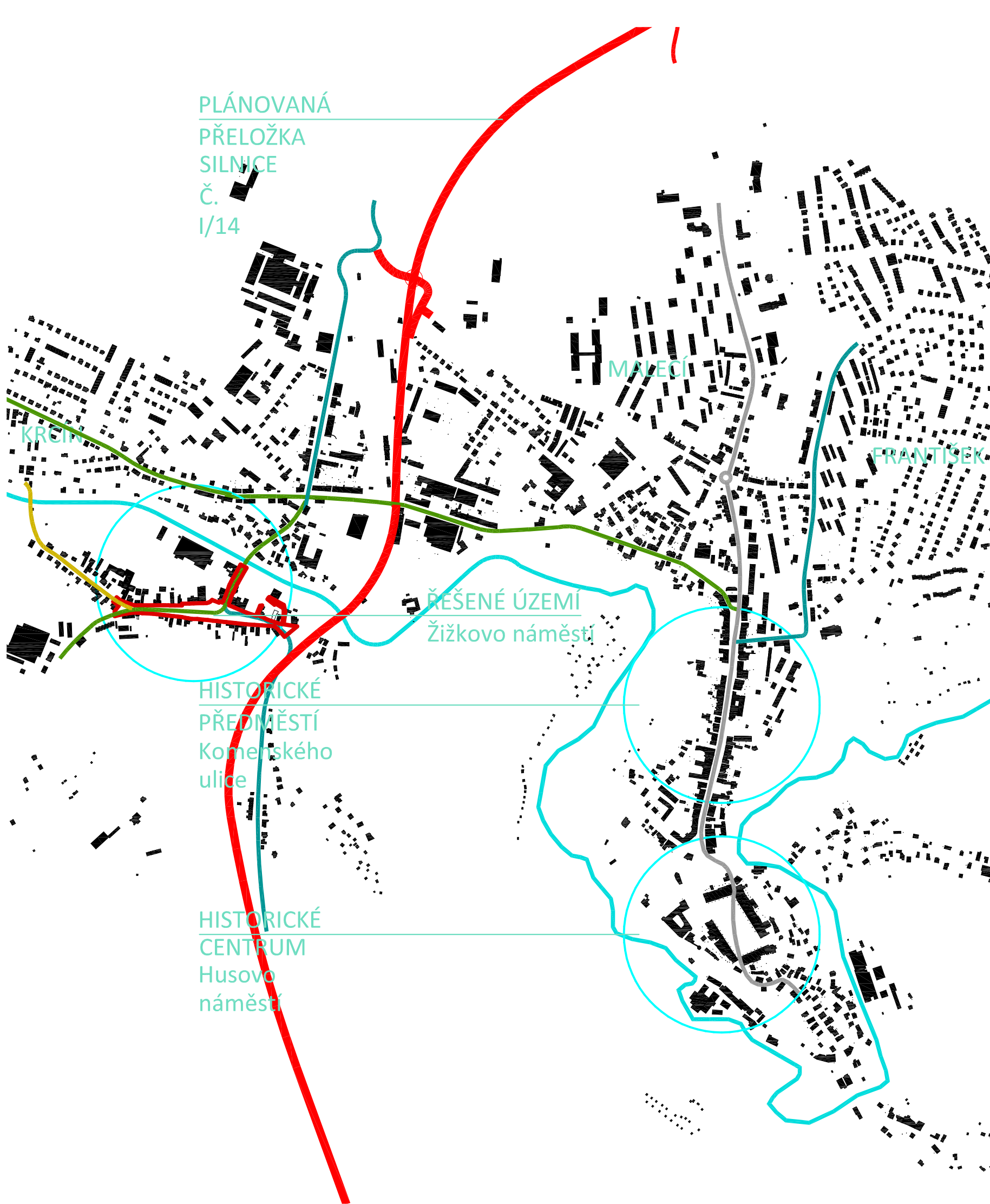
m 1 : 2000

Řešené území v souvislostech s projektem opravy Žižkova náměstí



m 1 : 2000

Řešené území v souvislostech s projektem opravy ulice II/308 Bohuslavice - Nové Město n/M



m 1 : 10000

Řešené území v souvislostech města

ZADAVATEL		<div>Město NOVÉ MĚSTO NAD METUJÍ</div> <div>zastoupeno: Petr Hable, starosta Mgr. Adam Balcar, referent územního plánování</div>									
<div></div>		<div>Adresa: NÁMĚSTÍ REPUBLIKY 6, 549 01 NOVÉ MĚSTO NAD METUJÍ</div> <div>www.novemestonm.cz posta@novemestonm.cz 491 419 611</div>									
ZPRACOVATEL PROJEKTOVÉ DOKUMENTACE		<div>Hlavní architekt: ING. et ING. TOMÁŠ JIRÁNEK</div> <div>autor</div>									
<div></div>		<div>Architekti a projektanti (spoluautoři):</div> <div>ING. VLASTIMIL KOUPAL , ONDŘEJ ČERNÍK, DIS., ING. JITKA JIRÁNKOVÁ, ING. KRISTÝNA HRADSKÁ KONOPIKOVÁ</div>									
		<div>KOMENSKÉHO 264, 500 03 HRADEC KRÁLOVÉ www.NewVisit.cz info@NewVisit.cz +420 493 035 335</div>									
NÁZEV AKCE:		<div>Územní studie veřejného prostranství „Nové Město nad Metují“</div> <div>Žižkovo náměstí</div>									
NÁZEV VÝKRESU: ŠIRŠÍ VZTAHY											
STUPEŇ	územní studie	DATUM	02/2019	FORMÁT	4xA4	MĚŘÍTKO	1:2000/5000/10000	PÁŘE		Č.PŘÍLOHY	05.

Autorská práva: Projektová dokumentace je autorským dílem ve smyslu zákona č.121/2000Sb. (autorský zákon). Autor uděluje souhlas s užitím projektové dokumentace pro město Nové Město nad Metují. Kopírování, zveřejňování a jiné šíření jakékoliv části projektové dokumentace, zejména použití pro projektování či výstavbu jiných staveb nebo použití jinou osobou je zákonem zakázáno. Bez předchozího písemného souhlasu autora nelze provádět změny projektu či stavby prováděné podle tohoto projektu. Veškerá práva vlastníků autorských práv jsou vyhrazena a chráněna zákonem.